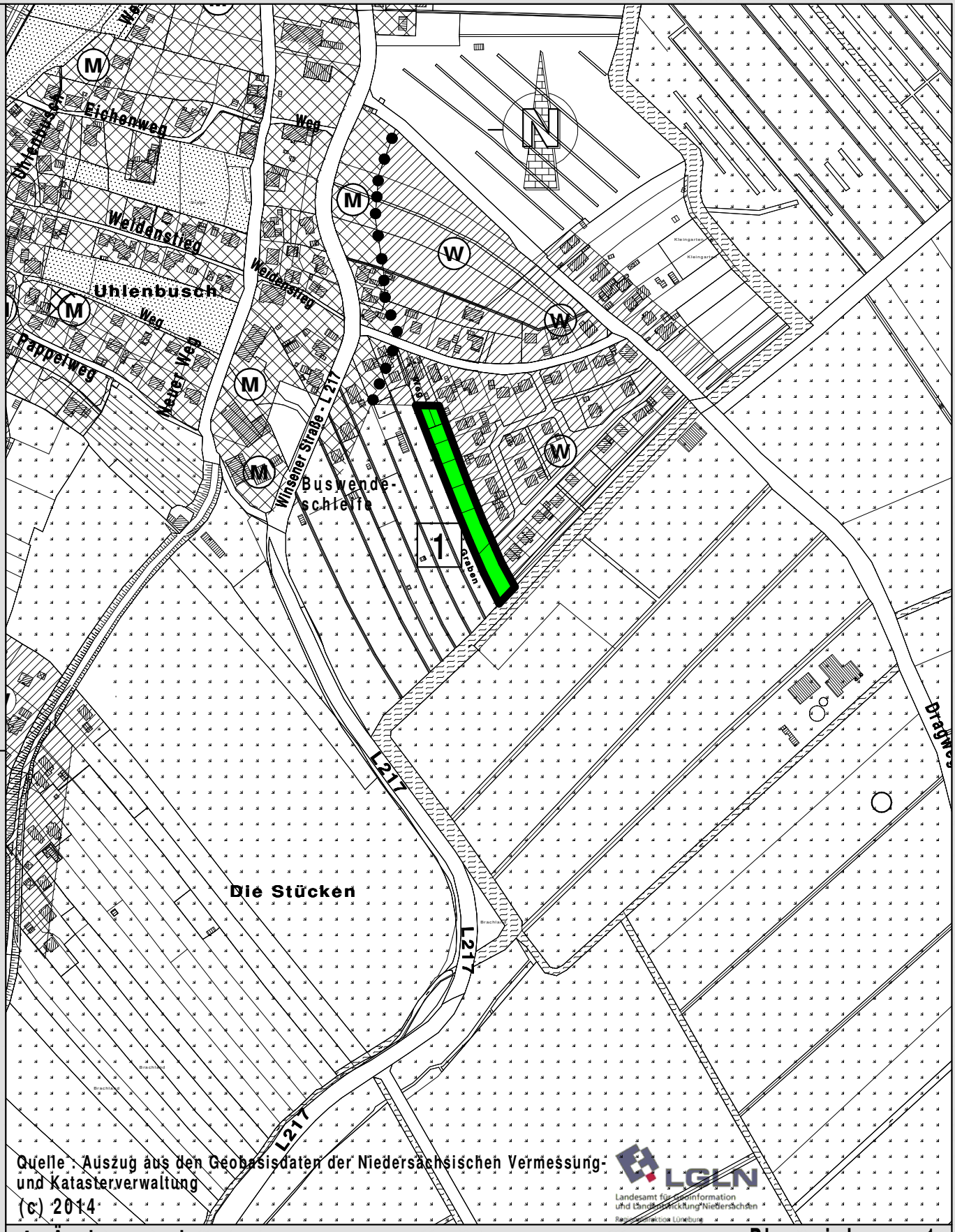

4. Änderung des Flächennutzungsplanes 2002 - Gemeinde Drage -

Änderungsfläche 1 Drage

Zukünftige Darstellung
Stand : 17.03.2015

Planzeichnung 1
Maßstab 1:5000

Grünflächen

Umgrenzung der Änderungsflächen der 4. Änderung des Flächennutzungsplanes 2002 -Gemeinde Drage-

z.B. 1 Nummer der Änderungsfläche

Quelle : Auszug aus den Geobasisdaten der Niedersächsischen Vermessung- und Katasterverwaltung

(c) 2014

LGLN
Landesamt für Geoinformation und Landentwicklung Niedersachsen
Regionaldirektion Lüneburg

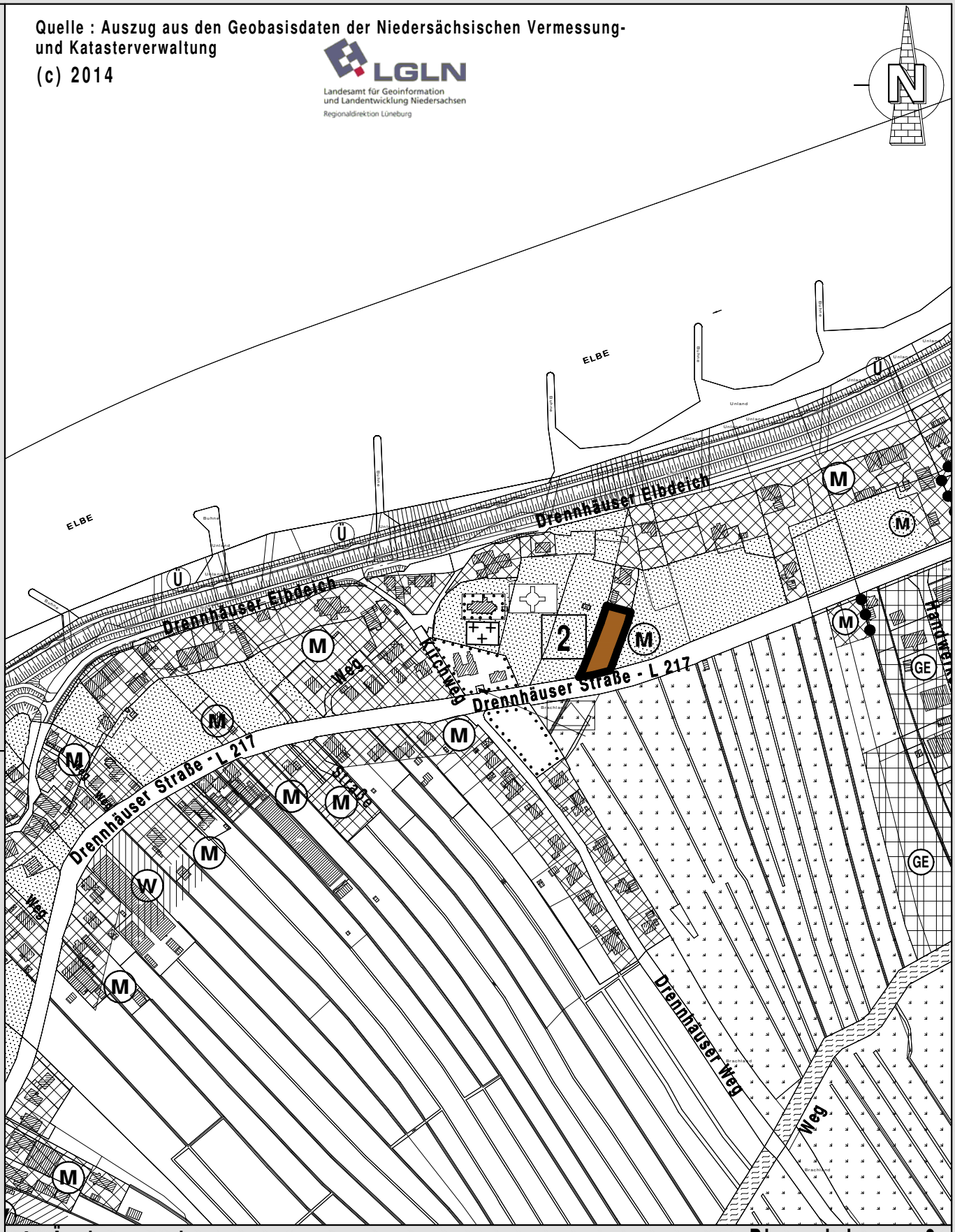

4. Änderung des Flächennutzungsplanes 2002 - Gemeinde Drage -

Änderungsfläche 2 Drennhausen

Zukünftige Darstellung
Stand : 17.03.2015

Planzeichnung 2
Maßstab 1:5000

M — Gemischte Bauflächen

Umgrenzung der Änderungsflächen der 4. Änderung des Flächennutzungsplanes 2002 -Gemeinde Drage-

z.B. 2 — Nummer der Änderungsfläche

Quelle : Auszug aus den Geobasisdaten der Niedersächsischen Vermessung- und Katasterverwaltung
(c) 2014

LGLN
Landesamt für Geoinformation und Landentwicklung Niedersachsen
Regionaldirektion Lüneburg

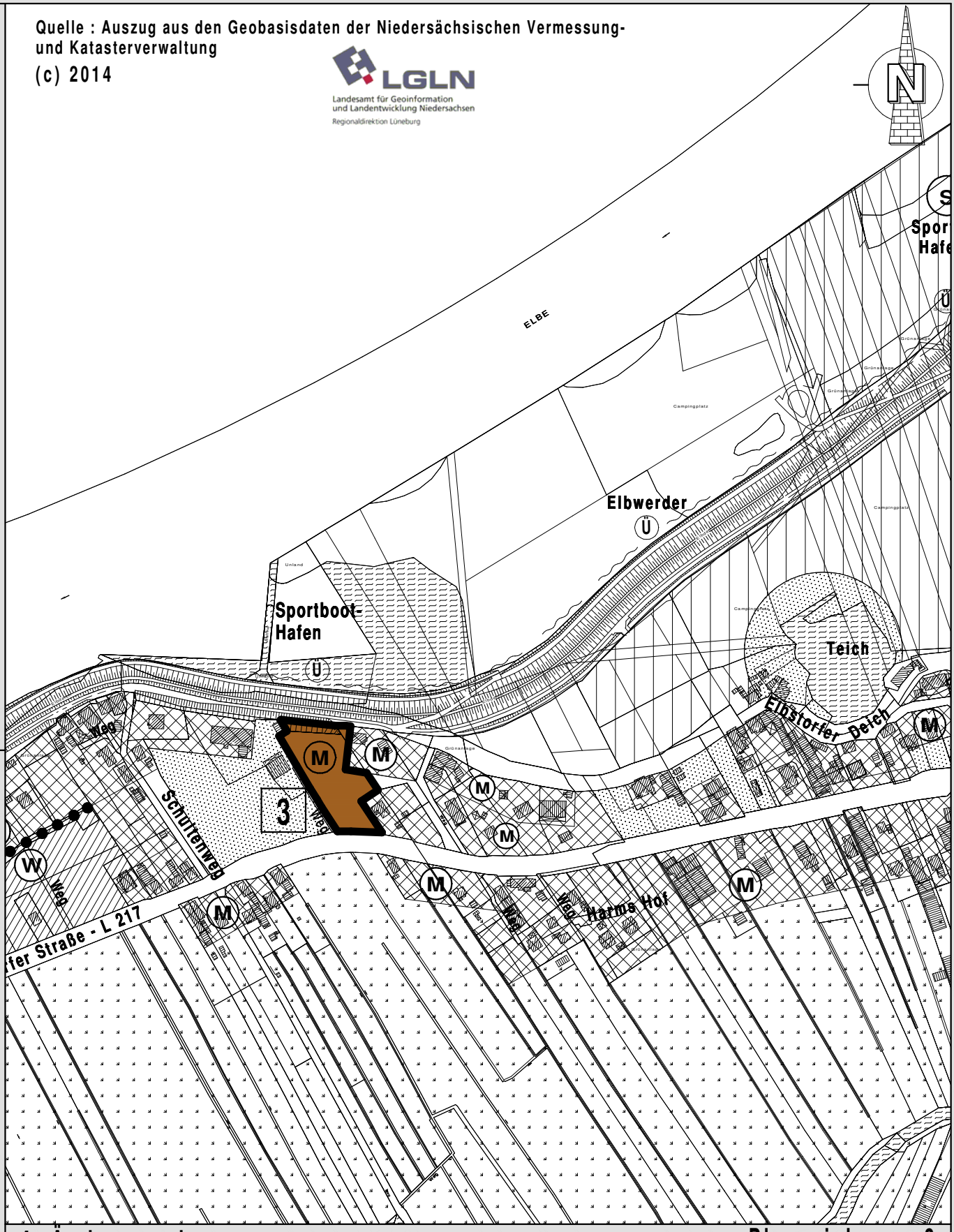

4. Änderung des Flächennutzungsplanes 2002 - Gemeinde Drage -

Änderungsfläche 3 Elbstorf

Zukünftige Darstellung
Stand : 17.03.2015

Planzeichnung 3
Maßstab 1:5000

M — Gemischte Bauflächen

Umgrenzung der Änderungsflächen der 4. Änderung des Flächennutzungsplanes 2002 -Gemeinde Drage-

z.B. 3 — Nummer der Änderungsfläche

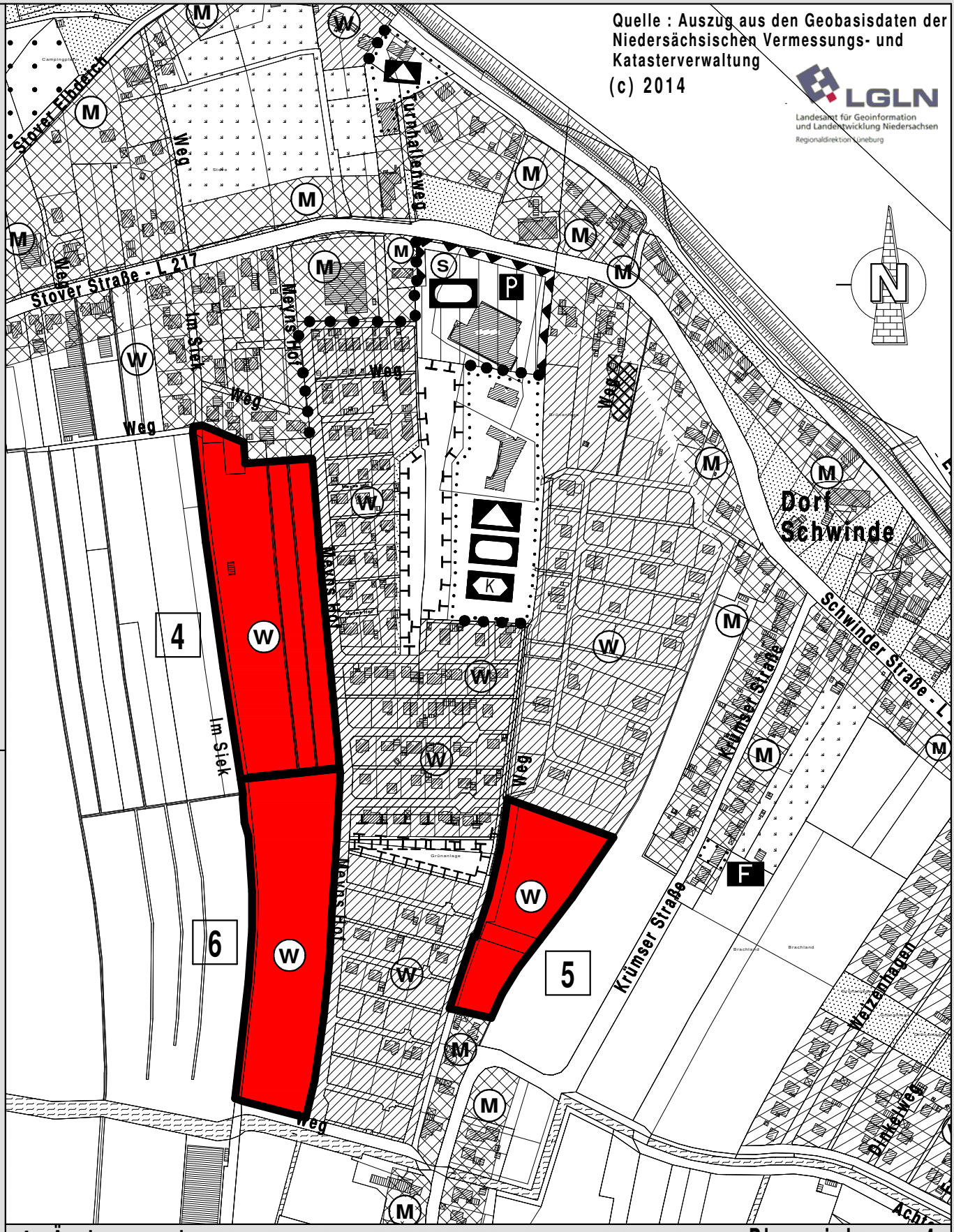

4. Änderung des Flächennutzungsplanes 2002 - Gemeinde Drage -

Änderungsflächen 4,5,6 Stove

Zukünftige Darstellung
Stand : 17.03.2015

Planzeichnung 4
Maßstab 1:5000

W — Wohnbau-flächen

Umgrenzung der Änderungsflächen der 4. Änderung des Flächennutzungsplanes 2002 -Gemeinde Drage-

z.B. 4 — Nummer der Änderungsfläche

Quelle : Auszug aus den Geobasisdaten der Niedersächsischen Vermessungs- und Katasterverwaltung
(c) 2014
LGLN
Landesamt für Geoinformation und Landentwicklung Niedersachsen
Regionaldirektion Lüneburg

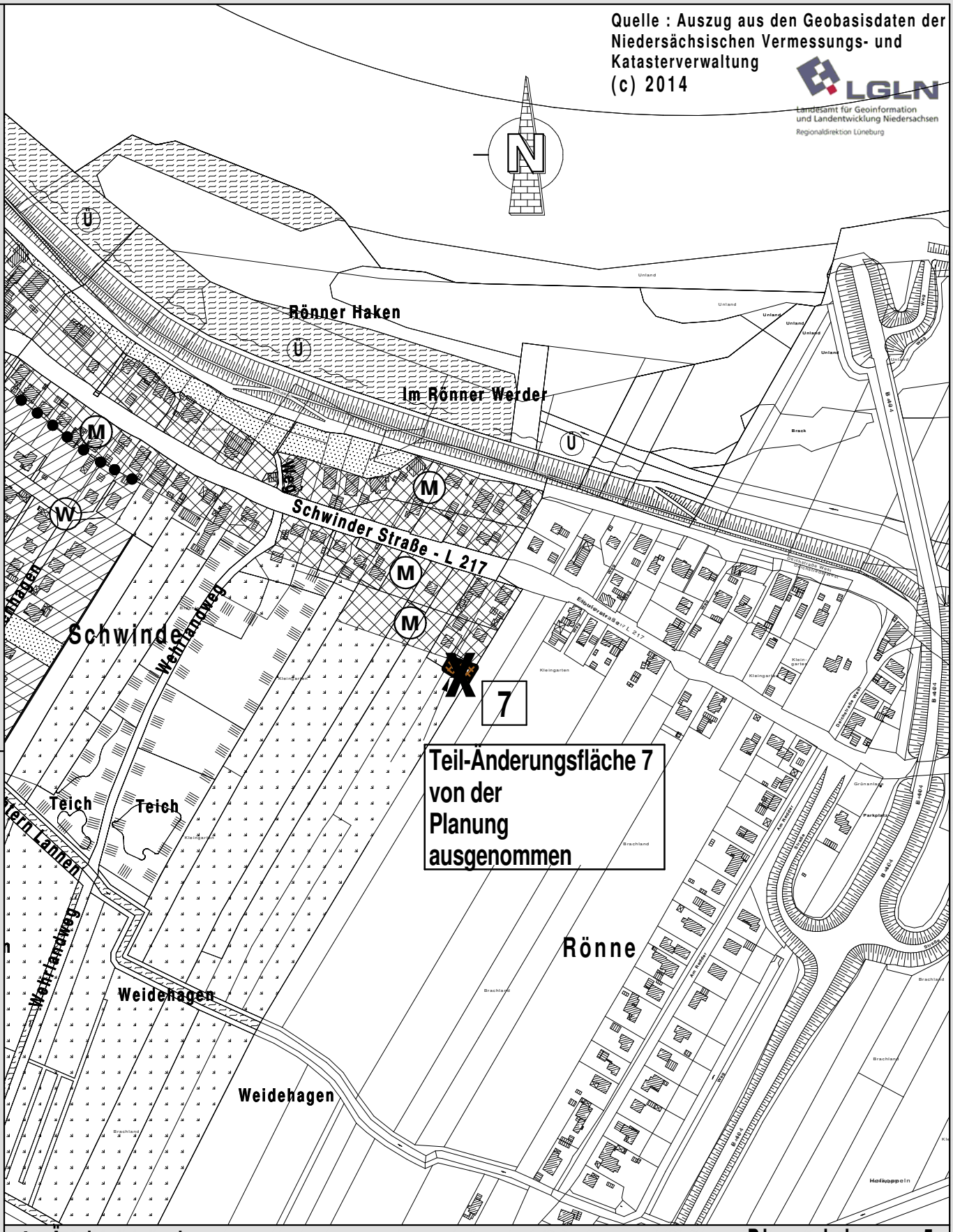

4. Änderung des Flächennutzungsplanes 2002 - Gemeinde Drage -

Änderungsfläche 7 Schwinde

Zukünftige Darstellung
Stand : 17.03.2015

Planzeichnung 5
Maßstab 1:5000

M Gemischte Bauflächen

Umgrenzung der Änderungsflächen der 4. Änderung des Flächennutzungsplanes 2002 -Gemeinde Drage-

z.B. 7 Nummer der Änderungsfläche

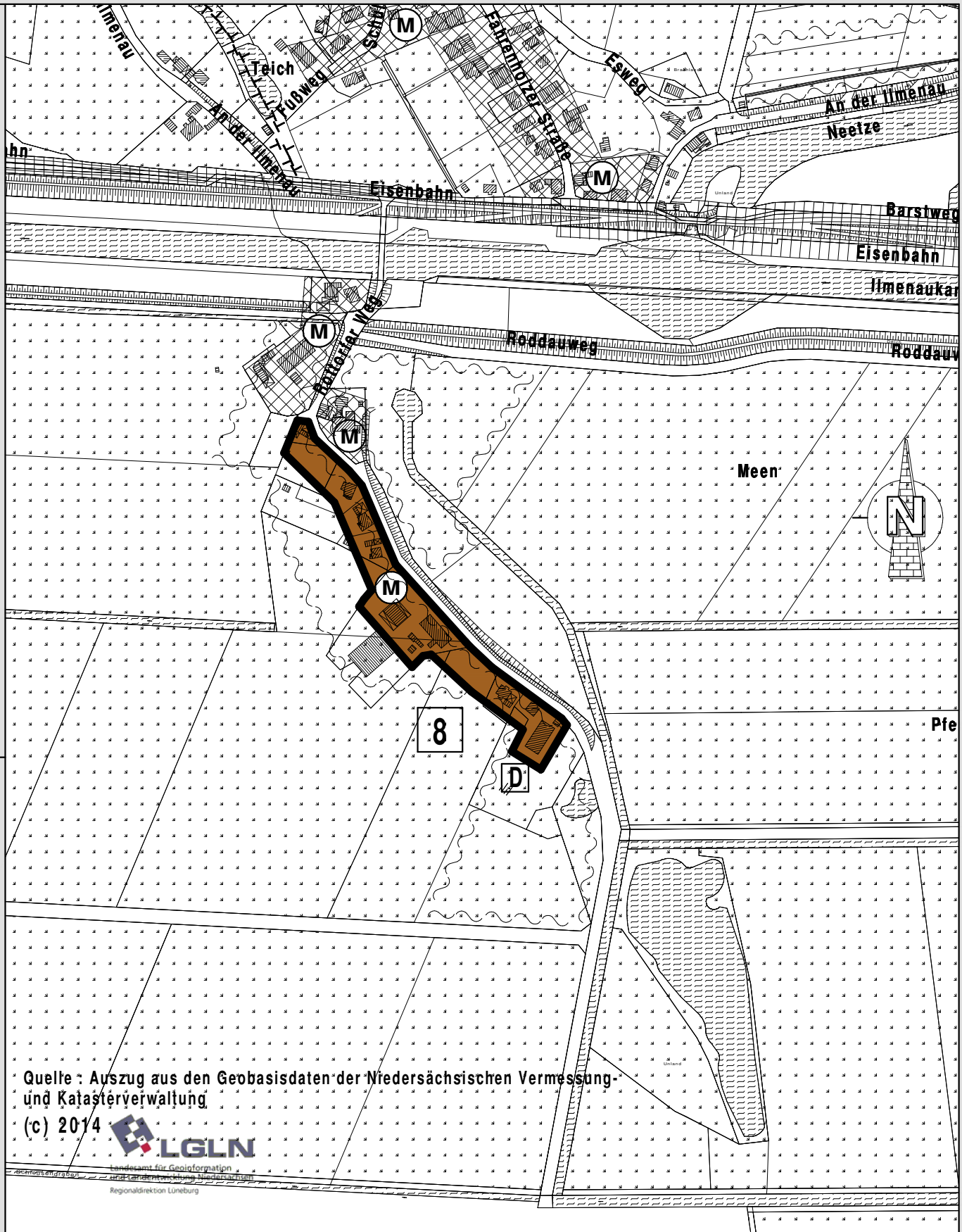

Quelle : Auszug aus den Geobasisdaten der Niedersächsischen Vermessung- und Katasterverwaltung

(c) 2014

LGLN
Landesamt für Geoinformation und Landentwicklung Niedersachsen
Regionaldirektion Lüneburg

4. Änderung des Flächennutzungsplanes 2002 - Gemeinde Drage -

Änderungsfläche 8 Fahrenholz

Zukünftige Darstellung
Stand : 17.03.2015

Planzeichnung 6
Maßstab 1:5000

D — Einzelanlagen, die dem Denkmalschutz unterliegen

M — Gemischte Bauflächen

Umgrenzung der Änderungsflächen der 4. Änderung des Flächennutzungsplanes 2002 -Gemeinde Drage-

z.B. 8 — Nummer der Änderungsfläche

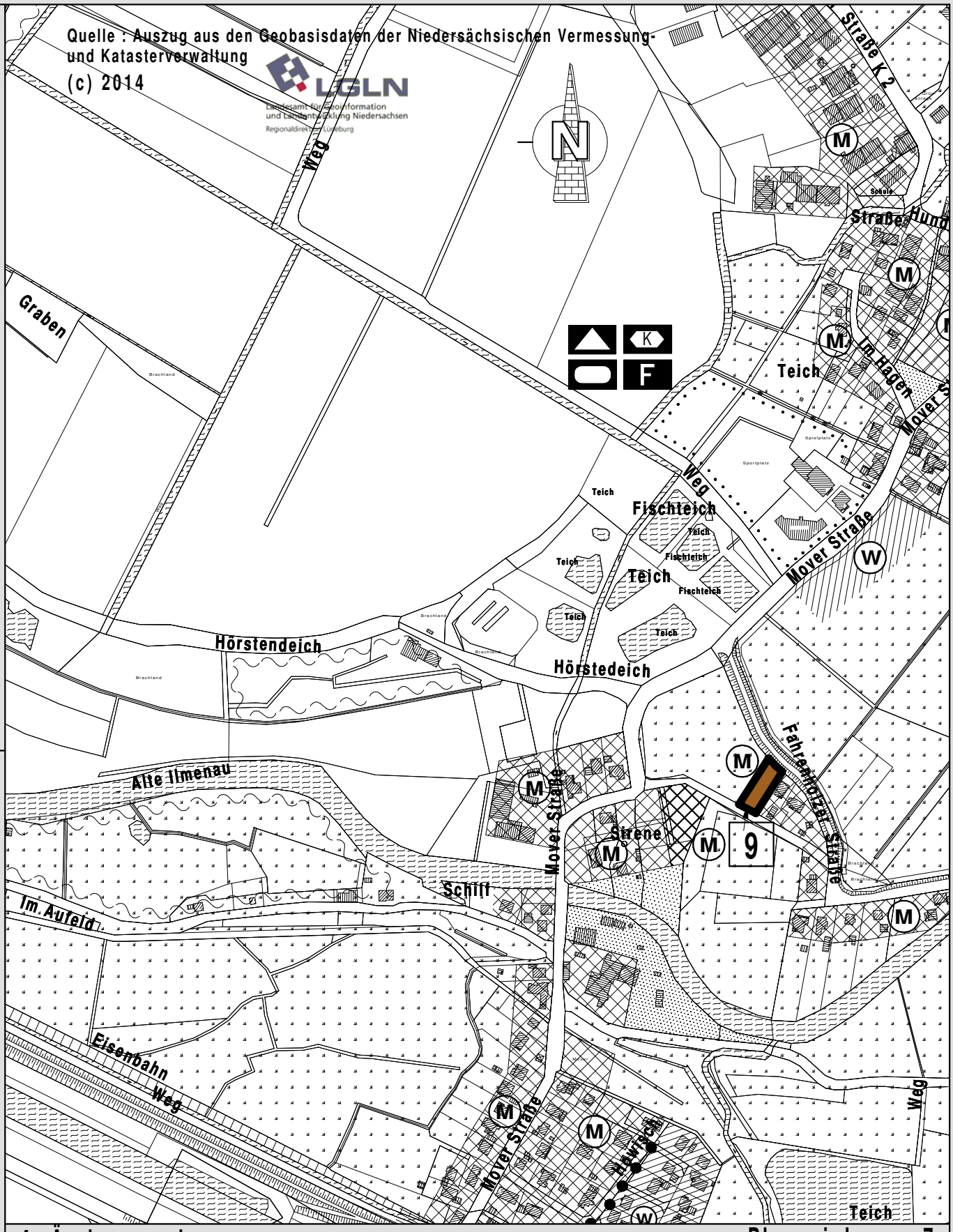

4. Änderung des Flächennutzungsplanes 2002 - Gemeinde Drage -

Änderungsfläche 9 Hunden

Zukünftige Darstellung
Stand : 17.03.2015

Planzeichnung 7
Maßstab 1:5000

M Gemischte Bauflächen

Umgrenzung der Änderungsflächen der 4. Änderung des Flächennutzungsplanes 2002 -Gemeinde Drage-

z.B. 9 Nummer der Änderungsfläche