

STADT WINSEN/LUHE






Quelle : Auszug aus den Geobasisdaten der Niedersächsischen Vermessungs- und Katasterverwaltung

(c) 2011



3. Änderung des Flächennutzungsplanes 2002 - Gemeinde Drage - Planzeichnung
 Planzeicherklärung Maßstab 1:5000

Sondergebiet Solarpark auf der Mülledeponie Drage
 Stand : 06.12.2012

- 
 Umgrenzung der Flächen, deren Böden erheblich mit umweltgefährdenden Stoffen belastet sind
- 
 Sondergebiet Solarpark auf ehemaliger Mülledeponie
- 
 Umgrenzung der Änderungsflächen der 3. Änderung des Flächennutzungsplanes 2002 -Gemeinde Drage-